

Выписка из Единого государственного реестра недвижимости об объекте недвижимости

Сведения о характеристиках объекта недвижимости

На основании запроса от 20.06.2022 г., поступившего на рассмотрение 20.06.2022 г., сообщаем, что согласно записям Единого государственного реестра недвижимости:

Земельный участок			
(вид объекта недвижимости)			
Лист № ____	Раздела 1	Всего листов раздела 1: ____	Всего листов выписки: ____
20.06.2022№ 99/2022/475052489			
Кадастровый номер:		30:12:020060:149	

Номер кадастрового квартала:	30:12:020060
Дата присвоения кадастрового номера:	10.01.2007
Ранее присвоенный государственный учетный номер:	данные отсутствуют
Адрес:	Астраханская область, г Астрахань, р-н Ленинский, п Кири-Кили
Площадь:	69791 кв. м
Кадастровая стоимость, руб.:	24595744.22
Кадастровые номера расположенных в пределах земельного участка объектов недвижимости:	30:12:020060:253, 30:12:000000:5164, 30:12:020060:230, 30:12:000000:9075
Кадастровые номера объектов недвижимости, из которых образован объект недвижимости:	30:12:020060:64
Кадастровые номера образованных объектов недвижимости:	30:12:020060:261, 30:12:020060:377
Сведения о включении объекта недвижимости в состав предприятия как имущественного комплекса:	

Государственный регистратор	ФГИС ЕГРН	
полное наименование должности	подпись	инициалы, фамилия

М.П.

Выписка из Единого государственного реестра недвижимости об объекте недвижимости
Сведения о характеристиках объекта недвижимости

Земельный участок		
(или объекта недвижимости)		
Лист № ____ Раздела 1	Всего листов раздела 1: ____	Всего листов выписки: ____
20.06.2022 № 99/2022/475052489		
Кадастровый номер:		30:12:020060:149

Категория земель:	Земли населённых пунктов	
Виды разрешенного использования:	ж/д	
Сведения о кадастровом инженере:	данные отсутствуют	
Сведения о лесах, водных объектах и об иных природных объектах, расположенных в пределах земельного участка:	данные отсутствуют	
Сведения о том, что земельный участок полностью или частично расположен в границах зоны с особыми условиями использования территории или территории объекта культурного наследия	данные отсутствуют	
Сведения о том, что земельный участок расположен в границах особой экономической зоны, территории опережающего социально-экономического развития, зоны территориального развития в Российской Федерации, игорной зоны:	данные отсутствуют	
Сведения о том, что земельный участок расположен в границах особо охраняемой природной территории, охотничьих угодий, лесничеств, лесопарков:	данные отсутствуют	
Сведения о результатах проведения государственного земельного надзора:	данные отсутствуют	
Сведения о расположении земельного участка в границах территории, в отношении которой утвержден проект межевания территории:	данные отсутствуют	

Государственный регистратор		ФГИС ЕГРН
полное наименование должности	подпись	инициалы, фамилия

М.П.

Выписка из Единого государственного реестра недвижимости об объекте недвижимости
Сведения о характеристиках объекта недвижимости

Земельный участок			
(или объекта недвижимости)			
Лист № ____	Раздела 1	Всего листов раздела 1: ____	Всего листов выписки: ____
20.06.2022.№ 99/2022/475052489			
Кадастровый номер:		30:12:020060:149	

Условный номер земельного участка:	данные отсутствуют
Сведения о принятии акта и (или) заключении договора, предусматривающих предоставление в соответствии с земельным законодательством исполнительным органом государственной власти или органом местного самоуправления находящегося в государственной или муниципальной собственности земельного участка для строительства наемного дома социального использования или наемного дома коммерческого использования:	данные отсутствуют
Сведения о том, что земельный участок или земельные участки образованы на основании решения об изъятии земельного участка и (или) расположенного на нем объекта недвижимости для государственных или муниципальных нужд:	данные отсутствуют
Сведения о том, что земельный участок образован из земель или земельного участка, государственная собственность на которые не разграничена:	данные отсутствуют
Сведения о наличии земельного спора о местоположении границ земельных участков:	данные отсутствуют
Статус записи об объекте недвижимости:	Сведения об объекте недвижимости имеют статус "актуальные, ранее учтенные"
Особые отметки:	Граница земельного участка не установлена в соответствии с требованиями земельного законодательства. Посредством данного земельного участка обеспечен доступ к земельному участку (земельным участкам) с кадастровым номером (кадастровыми номерами) 30:12:020060:377. Сведения о видах разрешенного использования имеют статус «Актуальные незавидетельствованные». Право (ограничение права, обременение объекта недвижимости) зарегистрировано на данный объект недвижимости с видами разрешенного использования отсутствует.Сведения необходимые для заполнения раздела 2 отсутствуют.Сведения необходимые для заполнения раздела 3.1 отсутствуют.Сведения необходимые для заполнения раздела 3.2 отсутствуют.
Получатель выписки:	Кузьмин Александр Игоревич

Государственный регистратор	ФГИС ЕГРН
полное наименование должности	подпись инициалы, фамилия М.П.

Выписка из Единого государственного реестра недвижимости об объекте недвижимости
Сведения о зарегистрированных правах

Государственный регистратор		ФГИС ЕГРН	
полное наименование должности	подпись	инициалы, фамилия	

М.П.

Выписка из Единого государственного реестра недвижимости об объекте недвижимости
Описание местоположения земельного участка


Земельный участок			
(вид объекта недвижимости)			
Лист № ____ Раздела 3	Всего листов раздела 3: ____	Всего разделов: ____	Всего листов выписки: ____
20.06.2022.№ 99/2022/475052489			
Кадастровый номер:		30:12:020060:149	

План (чертеж, схема) земельного участка		
<div></div>		
Масштаб 1: данные отсутствуют	Условные обозначения:	

Государственный регистратор		ФГИС ЕГРН
полное наименование должности	подпись	инициалы, фамилия

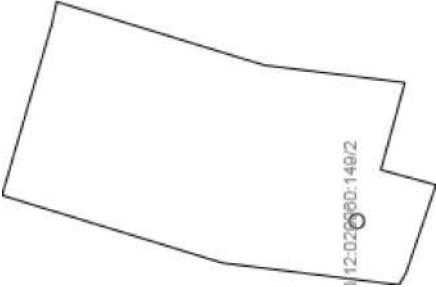
М.П.

Выписка из Единого государственного реестра недвижимости об объекте недвижимости
Сведения о частях земельного участка

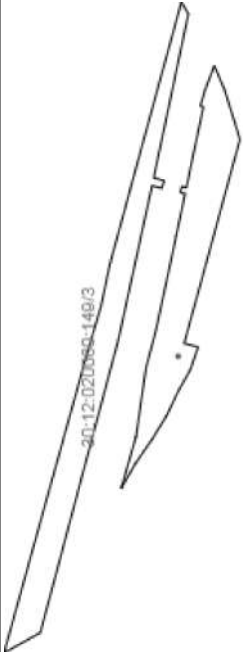
Земельный участок			
(вид объекта недвижимости)			
Лист № ____ Раздела 4	Всего листов раздела 4 : ____	Всего разделов: ____	Всего листов выписки: ____
20.06.2022.№ 99/2022/475052489			
Кадастровый номер:		30:12:020060:149	
План (чертеж, схема) части земельного участка		Учетный номер части: 30:12:020060:149/1	
			
Масштаб 1: данные отсутствуют		Условные обозначения:	
Государственный регистратор		ФГИС ЕГРН	
полное наименование должности		подпись инициалы, фамилия	

М.П.


Выписка из Единого государственного реестра недвижимости об объекте недвижимости
Сведения о частях земельного участка

Земельный участок			
(вид объекта недвижимости)			
Лист № ____ Раздела 4	Всего листов раздела 4 : ____	Всего разделов: ____	Всего листов выписки: ____
20.06.2022 № 99/2022/475052489			
Кадастровый номер:		30:12:020060:149	
План (чертеж, схема) части земельного участка		Учетный номер части: 30:12:020060:149/2	
			
Масштаб 1: данные отсутствуют	Условные обозначения:		
Государственный регистратор		ФГИС ЕГРН	
полное наименование должности		подпись	инициалы, фамилия
М.П.			


Выписка из Единого государственного реестра недвижимости об объекте недвижимости
Сведения о частях земельного участка

Земельный участок			
(вид объекта недвижимости)			
Лист № ____ Раздела 4	Всего листов раздела 4 : ____	Всего разделов: ____	Всего листов выписки: ____
20.06.2022 № 99/2022/475052489			
Кадастровый номер:		30:12:020060:149	
План (чертеж, схема) части земельного участка		Учетный номер части: 30:12:020060:149/3	
			
Масштаб 1: данные отсутствуют	Условные обозначения:		
Государственный регистратор		ФГИС ЕГРН	
полное наименование должности		подпись	инициалы, фамилия
М.П.			


Выписка из Единого государственного реестра недвижимости об объекте недвижимости
Сведения о частях земельного участка

Земельный участок			
(вид объекта недвижимости)			
Лист № ____ Раздела 4	Всего листов раздела 4 : ____	Всего разделов: ____	Всего листов выписки: ____
20.06.2022 № 99/2022/475052489			
Кадастровый номер:		30:12:020060:149	
План (чертеж, схема) части земельного участка		Учетный номер части: 30:12:020060:149/4	
			
Масштаб 1: данные отсутствуют	Условные обозначения:		
Государственный регистратор		ФГИС ЕГРН	
полное наименование должности		подпись	инициалы, фамилия
М.П.			


Выписка из Единого государственного реестра недвижимости об объекте недвижимости
Сведения о частях земельного участка

Земельный участок			
(вид объекта недвижимости)			
Лист № ____ Раздела 4	Всего листов раздела 4 : ____	Всего разделов: ____	Всего листов выписки: ____
20.06.2022 № 99/2022/475052489			
Кадастровый номер:		30:12:020060:149	
План (чертеж, схема) части земельного участка		Учетный номер части: 30:12:020060:149/5	
			
Масштаб 1: данные отсутствуют	Условные обозначения:		
Государственный регистратор		ФГИС ЕГРН	
полное наименование должности		подпись	инициалы, фамилия
М.П.			

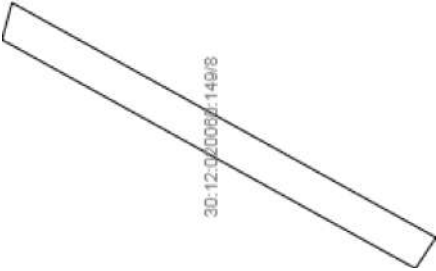
Выписка из Единого государственного реестра недвижимости об объекте недвижимости
Сведения о частях земельного участка

Земельный участок			
(вид объекта недвижимости)			
Лист № ____ Раздела 4	Всего листов раздела 4 : ____	Всего разделов: ____	Всего листов выписки: ____
20.06.2022 № 99/2022/475052489			
Кадастровый номер:		30:12:020060:149	
План (чертеж, схема) части земельного участка		Учетный номер части: 30:12:020060:149/6	
			
Масштаб 1: данные отсутствуют	Условные обозначения:		
Государственный регистратор		ФГИС ЕГРН	
полное наименование должности		подпись	инициалы, фамилия
М.П.			

Выписка из Единого государственного реестра недвижимости об объекте недвижимости
Сведения о частях земельного участка

Земельный участок			
(вид объекта недвижимости)			
Лист № ____ Раздела 4	Всего листов раздела 4 : ____	Всего разделов: ____	Всего листов выписки: ____
20.06.2022 № 99/2022/475052489			
Кадастровый номер:		30:12:020060:149	
План (чертеж, схема) части земельного участка		Учетный номер части: 30:12:020060:149/7	
			
Масштаб 1: данные отсутствуют	Условные обозначения:		
Государственный регистратор		ФГИС ЕГРН	
полное наименование должности		подпись	инициалы, фамилия
М.П.			

Выписка из Единого государственного реестра недвижимости об объекте недвижимости
Сведения о частях земельного участка

Земельный участок			
(вид объекта недвижимости)			
Лист № ____ Раздела 4	Всего листов раздела 4 : ____	Всего разделов: ____	Всего листов выписки: ____
20.06.2022 № 99/2022/475052489			
Кадастровый номер:		30:12:020060:149	
План (чертеж, схема) части земельного участка		Учетный номер части: 30:12:020060:149/8	
			
Масштаб 1: данные отсутствуют	Условные обозначения:		
Государственный регистратор		ФГИС ЕГРН	
полное наименование должности		подпись	инициалы, фамилия
М.П.			

Выписка из Единого государственного реестра недвижимости об объекте недвижимости
Сведения о частях земельного участка

Земельный участок		
(или объекта недвижимости)		
Лист № ____ Раздела 4.1	Всего листов раздела 4.1 : ____	Всего листов выписки: ____
20.06.2022.№ 99/2022/475052489		
Кадастровый номер:		30:12:020060:149

Учетный номер части	Площадь (м ²)	Содержание ограничения в использовании или ограничения права на объект недвижимости или обременения объекта недвижимости
1	2	3
1	3934	Ограничения прав на земельный участок, предусмотренные статьями 56, 56.1 Земельного кодекса Российской Федерации, Договор аренды земельного участка № 1187 от 06.05.2010, срок действия: 22.07.2015
2	2490	Ограничения прав на земельный участок, предусмотренные статьями 56, 56.1 Земельного кодекса Российской Федерации, О порядке установления охранных зон объектов электросетевого хозяйства и особых условий использования земельных участков, расположенных в границах таких зон № 160 от 24.02.2009, срок действия: 03.03.2016
3	0	Ограничения прав на земельный участок, предусмотренные статьями 56, 56.1 Земельного кодекса Российской Федерации, Приказ о назначении (руководителя или иного уполномоченного лица) № 650-4с от 14.10.2016, срок действия: 10.10.2018
4	6094	Ограничения прав на земельный участок, предусмотренные статьями 56, 56.1 Земельного кодекса Российской Федерации, О порядке установления охранных зон объектов электросетевого хозяйства и особых условий использования земельных участков, расположенных в границах таких зон № 160 от 24.02.2009, срок действия: 04.03.2020
5	4869	Ограничения прав на земельный участок, предусмотренные статьями 56, 56.1 Земельного кодекса Российской Федерации, О порядке установления охранных зон объектов электросетевого хозяйства и особых условий использования земельных участков, расположенных в границах таких зон № 160 от 24.02.2009, срок действия: 05.03.2020
6	1464	Ограничения прав на земельный участок, предусмотренные статьями 56, 56.1 Земельного кодекса Российской Федерации, Распоряжение об установлении в пользу ПАО "Россети Юг" публичного сервитута в целях размещения воздушной линии электропередачи "ВДЛ-10 кВ ф.39 ПС Кири-Кили" № 1067-р от 21.06.2021, срок действия: 15.07.2021
7	1614	Ограничения прав на земельный участок, предусмотренные статьями 56, 56.1 Земельного кодекса Российской Федерации, Распоряжение об установлении в пользу ПАО "Россети Юг" публичного сервитута в целях размещения воздушной линии электропередачи "ВДЛ-10 кВ ф.38 ПС Кири-Кили" № 1221-р от 16.07.2021, срок действия: 23.08.2021
8	199	Ограничения прав на земельный участок, предусмотренные статьями 56, 56.1 Земельного кодекса Российской Федерации, "Об утверждении Правил охраны линий и сооружений связи Российской Федерации" № 578 от 09.06.1995, срок действия: 07.04.2022

Государственный регистратор		ФГИС ЕГРН
полное наименование должности	подпись	инициалы, фамилия

М.П.

Выписка из Единого государственного реестра недвижимости об объекте недвижимости
Сведения о частях земельного участка

Земельный участок				
(вид объекта недвижимости)				
Лист № ____ Раздела 4.2		Всего листов раздела 4.2 : ____	Всего разделов: ____	Всего листов выписки: ____
20.06.2022 № 99/2022/475052489				
Кадастровый номер:			30:12:020060:149	
Сведения о характерных точках границы части (частей) земельного участка				
Учетный номер части: 1				
Система координат: МСК-05				
Зона №				
Номер точки	Координаты, м		Описание закрепления на местности	Средняя квадратическая погрешность определения координат характерных точек границы части земельного участка, м
	X	Y		
1	2	3	4	5
1	428368.5	2226824.67	данные отсутствуют	данные отсутствуют
1	428368.5	2226824.67	данные отсутствуют	данные отсутствуют
2	428334.17	2226948.35	данные отсутствуют	данные отсутствуют
3	428323.03	2226986.55	данные отсутствуют	данные отсутствуют
4	428316.5	2227017.17	данные отсутствуют	данные отсутствуют
5	428289.59	2227116.39	данные отсутствуют	данные отсутствуют
6	428274.74	2227112.09	данные отсутствуют	данные отсутствуют
7	428357.51	2226821.61	данные отсутствуют	данные отсутствуют
Государственный регистратор			ФГИС ЕГРН	
полное наименование должности			подпись	инициалы, фамилия

М.П.

Выписка из Единого государственного реестра недвижимости об объекте недвижимости
Сведения о частях земельного участка

Земельный участок					
(вид объекта недвижимости)					
Лист № ____ Раздела 4.2		Всего листов раздела 4.2 : ____		Всего листов выписки: ____	
20.06.2022№ 99/2022/475052489					
Кадастровый номер:		30:12:020060:149			
Сведения о характерных точках границы части (частей) земельного участка					
Учетный номер части: 2					
Система координат: МСК-05					
Зона №					
Номер точки	Координаты, м		Описание закрепления на местности	Средняя квадратическая погрешность определения координат характерных точек границы части земельного участка, м	
	X	Y			
1	2	3	4	5	
3	428323.03	2226986.55	данные отсутствуют	данные отсутствуют	
8	428260.95	2226939.93	данные отсутствуют	данные отсутствуют	
8	428260.95	2226939.93	данные отсутствуют	данные отсутствуют	
9	428292.5	2226943.86	данные отсутствуют	данные отсутствуют	
10	428331.95	2226955.96	данные отсутствуют	данные отсутствуют	
11	428322.17	2226990.58	данные отсутствуют	данные отсутствуют	
12	428285.02	2226979.21	данные отсутствуют	данные отсутствуют	
13	428259.92	2226976.1	данные отсутствуют	данные отсутствуют	
14	428264.21	2226960.51	данные отсутствуют	данные отсутствуют	
15	428254.36	2226957.81	данные отсутствуют	данные отсутствуют	
16	428259.68	2226942.19	данные отсутствуют	данные отсутствуют	
17	428268.28	2226950.03	данные отсутствуют	данные отсутствуют	
17	428268.28	2226950.03	данные отсутствуют	данные отсутствуют	
18	428268.06	2226950.09	данные отсутствуют	данные отсутствуют	
19	428267.85	2226950.19	данные отсутствуют	данные отсутствуют	
20	428267.66	2226950.31	данные отсутствуют	данные отсутствуют	
Государственный регистратор			ФГИС ЕГРН		
полное наименование должности			подпись		
			М.П. инициалы, фамилия		

Выписка из Единого государственного реестра недвижимости об объекте недвижимости
Сведения о частях земельного участка

Земельный участок			
(или объекта недвижимости)			
Лист № ____	Раздела 4.2	Всего листов раздела 4.2: ____	Всего листов выписки: ____
20.06.2022 № 99/2022/475052489			
Кадастровый номер:		30:12:020060:149	

Номер точки	Координаты, м			Описание закрепления на местности	Средняя квадратическая погрешность определения координат характерных точек границы части земельного участка, м
	X	Y			
1	2	3	4	5	
21	428267.5	2226950.47	данные отсутствуют	данные отсутствуют	
22	428267.36	2226950.66	данные отсутствуют	данные отсутствуют	
23	428267.26	2226950.87	данные отсутствуют	данные отсутствуют	
24	428267.2	2226951.09	данные отсутствуют	данные отсутствуют	
25	428267.17	2226951.32	данные отсутствуют	данные отсутствуют	
26	428267.19	2226951.55	данные отсутствуют	данные отсутствуют	
27	428267.25	2226951.77	данные отсутствуют	данные отсутствуют	
28	428267.35	2226951.98	данные отсутствуют	данные отсутствуют	
29	428267.47	2226952.17	данные отсутствуют	данные отсутствуют	
30	428267.63	2226952.33	данные отсутствуют	данные отсутствуют	
31	428267.82	2226952.47	данные отсутствуют	данные отсутствуют	
32	428268.03	2226952.57	данные отсутствуют	данные отсутствуют	
33	428268.25	2226952.63	данные отсутствуют	данные отсутствуют	
34	428268.48	2226952.65	данные отсутствуют	данные отсутствуют	
35	428268.71	2226952.64	данные отсутствуют	данные отсутствуют	
36	428268.93	2226952.58	данные отсутствуют	данные отсутствуют	
37	428269.14	2226952.48	данные отсутствуют	данные отсутствуют	
Государственный регистратор				ФГИС ЕГРН	
полное наименование должности			подпись	инициалы, фамилия	

М.П.

Выписка из Единого государственного реестра недвижимости об объекте недвижимости
Сведения о частях земельного участка

Земельный участок			
(или объекта недвижимости)			
Лист № ____	Раздела 4.2	Всего листов раздела 4.2: ____	Всего листов выписки: ____
20.06.2022 № 99/2022/475052489			
Кадастровый номер:		30:12:020060:149	

Номер точки	Координаты, м			Описание закрепления на местности	Средняя квадратическая погрешность определения координат характерных точек границы части земельного участка, м
	X	Y			
1	2	3	4		5
38	428269.33	2226952.36	данные отсутствуют		данные отсутствуют
39	428269.49	2226952.2	данные отсутствуют		данные отсутствуют
40	428269.62	2226952.01	данные отсутствуют		данные отсутствуют
41	428269.73	2226951.8	данные отсутствуют		данные отсутствуют
42	428269.79	2226951.58	данные отсутствуют		данные отсутствуют
43	428269.81	2226951.35	данные отсутствуют		данные отсутствуют
44	428269.8	2226951.12	данные отсутствуют		данные отсутствуют
45	428269.74	2226950.9	данные отсутствуют		данные отсутствуют
46	428269.64	2226950.69	данные отсутствуют		данные отсутствуют
47	428269.51	2226950.5	данные отсутствуют		данные отсутствуют
48	428269.36	2226950.34	данные отсутствуют		данные отсутствуют
49	428269.17	2226950.2	данные отсутствуют		данные отсутствуют
50	428268.96	2226950.1	данные отсутствуют		данные отсутствуют
51	428268.74	2226950.04	данные отсутствуют		данные отсутствуют
52	428268.51	2226950.01	данные отсутствуют		данные отсутствуют

Государственный регистратор		ФГИС ЕГРН
полное наименование должности	подпись	инициалы, фамилия

М.П.

Выписка из Единого государственного реестра недвижимости об объекте недвижимости
Сведения о частях земельного участка

Земельный участок					
(вид объекта недвижимости)					
Лист № ____ Раздела 4.2		Всего листов раздела 4.2 : ____		Всего листов выписки: ____	
20.06.2022№ 99/2022/475052489					
Кадастровый номер:		30:12:020060:149			
Сведения о характерных точках границы части (частей) земельного участка					
Учетный номер части: 3					
Система координат: МСК-05					
Зона №					
Номер точки	Координаты, м		Описание закрепления на местности	Средняя квадратическая погрешность определения координат характерных точек границы части земельного участка, м	
	X	Y			
1	2	3	4	5	
2	428334.17	2226948.35	данные отсутствуют	данные отсутствуют	
3	428323.03	2226986.55	данные отсутствуют	данные отсутствуют	
4	428316.5	2227017.17	данные отсутствуют	данные отсутствуют	
14	428264.21	2226960.51	данные отсутствуют	данные отсутствуют	
15	428254.36	2226957.81	данные отсутствуют	данные отсутствуют	
16	428259.68	2226942.19	данные отсутствуют	данные отсутствуют	
17	428268.28	2226950.03	данные отсутствуют	данные отсутствуют	
18	428268.06	2226950.09	данные отсутствуют	данные отсутствуют	
19	428267.85	2226950.19	данные отсутствуют	данные отсутствуют	
20	428267.66	2226950.31	данные отсутствуют	данные отсутствуют	
21	428267.5	2226950.47	данные отсутствуют	данные отсутствуют	
22	428267.36	2226950.66	данные отсутствуют	данные отсутствуют	
23	428267.26	2226950.87	данные отсутствуют	данные отсутствуют	
24	428267.2	2226951.09	данные отсутствуют	данные отсутствуют	
25	428267.17	2226951.32	данные отсутствуют	данные отсутствуют	
26	428267.19	2226951.55	данные отсутствуют	данные отсутствуют	
Государственный регистратор			ФГИС ЕГРН		
полное наименование должности			подпись		
			М.П. инициалы, фамилия		

Выписка из Единого государственного реестра недвижимости об объекте недвижимости
Сведения о частях земельного участка

Земельный участок			
(или объекта недвижимости)			
Лист № ____	Раздела 4.2	Всего листов раздела 4.2: ____	Всего листов выписки: ____
20.06.2022 № 99/2022/475052489			
Кадастровый номер:		30:12:020060:149	

Номер точки	Координаты, м			Описание закрепления на местности	Средняя квадратическая погрешность определения координат характерных точек границы части земельного участка, м
	X	Y			
1	2	3	4	5	
27	428267.25	2226951.77	данные отсутствуют	данные отсутствуют	
28	428267.35	2226951.98	данные отсутствуют	данные отсутствуют	
29	428267.47	2226952.17	данные отсутствуют	данные отсутствуют	
30	428267.63	2226952.33	данные отсутствуют	данные отсутствуют	
31	428267.82	2226952.47	данные отсутствуют	данные отсутствуют	
32	428268.03	2226952.57	данные отсутствуют	данные отсутствуют	
33	428268.25	2226952.63	данные отсутствуют	данные отсутствуют	
34	428268.48	2226952.65	данные отсутствуют	данные отсутствуют	
35	428268.71	2226952.64	данные отсутствуют	данные отсутствуют	
36	428268.93	2226952.58	данные отсутствуют	данные отсутствуют	
37	428269.14	2226952.48	данные отсутствуют	данные отсутствуют	
38	428269.33	2226952.36	данные отсутствуют	данные отсутствуют	
39	428269.49	2226952.2	данные отсутствуют	данные отсутствуют	
40	428269.62	2226952.01	данные отсутствуют	данные отсутствуют	
41	428269.73	2226951.8	данные отсутствуют	данные отсутствуют	
42	428269.79	2226951.58	данные отсутствуют	данные отсутствуют	
43	428269.81	2226951.35	данные отсутствуют	данные отсутствуют	
Государственный регистратор				ФГИС ЕГРН	
полное наименование должности			подпись	инициалы, фамилия	

М.П.

Выписка из Единого государственного реестра недвижимости об объекте недвижимости
Сведения о частях земельного участка

Земельный участок			
(или объекта недвижимости)			
Лист № ____	Раздела 4.2	Всего листов раздела 4.2: ____	Всего листов выписки: ____
20.06.2022 № 99/2022/475052489			
Кадастровый номер:		30:12:020060:149	

Номер точки	Координаты, м			Описание закрепления на местности	Средняя квадратическая погрешность определения координат характерных точек границы части земельного участка, м
	X	Y			
1	2	3	4	5	
44	428269.8	2226951.12	данные отсутствуют	данные отсутствуют	
45	428269.74	2226950.9	данные отсутствуют	данные отсутствуют	
46	428269.64	2226950.69	данные отсутствуют	данные отсутствуют	
47	428269.51	2226950.5	данные отсутствуют	данные отсутствуют	
48	428269.36	2226950.34	данные отсутствуют	данные отсутствуют	
48	428269.36	2226950.34	данные отсутствуют	данные отсутствуют	
49	428269.17	2226950.2	данные отсутствуют	данные отсутствуют	
50	428268.96	2226950.1	данные отсутствуют	данные отсутствуют	
51	428268.74	2226950.04	данные отсутствуют	данные отсутствуют	
52	428268.51	2226950.01	данные отсутствуют	данные отсутствуют	
53	428224.76	2227104.57	данные отсутствуют	данные отсутствуют	
53	428224.76	2227104.57	данные отсутствуют	данные отсутствуют	
54	428228.88	2227089.61	данные отсутствуют	данные отсутствуют	
55	428248.5	2227017.61	данные отсутствуют	данные отсутствуют	
56	428268.14	2226927.12	данные отсутствуют	данные отсутствуют	
57	428276.51	2226909.58	данные отсутствуют	данные отсутствуют	
58	428286.59	2226893.08	данные отсутствуют	данные отсутствуют	
Государственный регистратор				ФГИС ЕГРН	
полное наименование должности			подпись	инициалы, фамилия	

М.П.

Выписка из Единого государственного реестра недвижимости об объекте недвижимости
Сведения о частях земельного участка

Земельный участок			
(или объекта недвижимости)			
Лист № ____	Раздела 4.2	Всего листов раздела 4.2: ____	Всего листов выписки: ____
20.06.2022 № 99/2022/475052489			
Кадастровый номер:		30:12:020060:149	

Номер точки	Координаты, м			Описание закрепления на местности	Средняя квадратическая погрешность определения координат характерных точек границы части земельного участка, м
	X	Y			
1	2	3	4	5	
59	428298.5	2226875.76	данные отсутствуют	данные отсутствуют	
60	428308.76	2226857.9	данные отсутствуют	данные отсутствуют	
61	428298.28	2226894.35	данные отсутствуют	данные отсутствуют	
62	428291.15	2226943.26	данные отсутствуют	данные отсутствуют	
63	428283.99	2226970.36	данные отсутствуют	данные отсутствуют	
64	428269.88	2227036.2	данные отсутствуют	данные отсутствуют	
65	428263.57	2227066.17	данные отсутствуют	данные отсутствуют	
66	428266.9	2227067.06	данные отсутствуют	данные отсутствуют	
67	428265.91	2227071.29	данные отсутствуют	данные отсутствуют	
68	428262.67	2227070.43	данные отсутствуют	данные отсутствуют	
69	428250.66	2227127.45	данные отсутствуют	данные отсутствуют	
70	428252.81	2227128.23	данные отсутствуют	данные отсутствуют	
71	428249.49	2227139.24	данные отсутствуют	данные отсутствуют	
72	428243.69	2227154.55	данные отсутствуют	данные отсутствуют	
73	428242.83	2227156.65	данные отсутствуют	данные отсутствуют	
74	428235.49	2227139.29	данные отсутствуют	данные отсутствуют	
75	428391.56	2226741.62	данные отсутствуют	данные отсутствуют	
Государственный регистратор				ФГИС ЕГРН	
полное наименование должности			подпись	инициалы, фамилия	

М.П.

Выписка из Единого государственного реестра недвижимости об объекте недвижимости
Сведения о частях земельного участка

Земельный участок			
(или объекта недвижимости)			
Лист № ____	Раздела 4.2	Всего листов раздела 4.2: ____	Всего листов выписки: ____
20.06.2022 № 99/2022/475052489			
Кадастровый номер:		30:12:020060:149	

Номер точки	Координаты, м			Описание закрепления на местности	Средняя квадратическая погрешность определения координат характерных точек границы части земельного участка, м
	X	Y			
1	2	3	4		5
75	428391.56	2226741.62	данные отсутствуют		данные отсутствуют
76	428302.39	2227069.05	данные отсутствуют		данные отсутствуют
77	428297.21	2227088.2	данные отсутствуют		данные отсутствуют
78	428266.16	2227201.76	данные отсутствуют		данные отсутствуют
79	428261.26	2227193.3	данные отсутствуют		данные отсутствуют
80	428285.72	2227077.46	данные отсутствуют		данные отсутствуют
81	428278.37	2227075.41	данные отсутствуют		данные отсутствуют
82	428279.99	2227070.03	данные отсутствуют		данные отсутствуют
83	428286.88	2227071.94	данные отсутствуют		данные отсутствуют
84	428310.69	2226963.14	данные отсутствуют		данные отсутствуют
85	428356.65	2226790.46	данные отсутствуют		данные отсутствуют
86	428365.85	2226755.99	данные отсутствуют		данные отсутствуют

Государственный регистратор		ФГИС ЕГРН
полное наименование должности	подпись	инициалы, фамилия

М.П.

Выписка из Единого государственного реестра недвижимости об объекте недвижимости
Сведения о частях земельного участка

Земельный участок				
(вид объекта недвижимости)				
Лист № ____ Раздела 4.2		Всего листов раздела 4.2 : ____	Всего разделов: ____	Всего листов выписки: ____
20.06.2022№ 99/2022/475052489				
Кадастровый номер:		30:12:020060:149		
Сведения о характерных точках границы части (частей) земельного участка				
Учетный номер части: 4				
Система координат: МСК-05				
Зона №				
Номер точки	Координаты, м		Описание закрепления на местности	Средняя квадратическая погрешность определения координат характерных точек границы части земельного участка, м
	X	Y		
1	2	3	4	5
87	428097.52	2227675.53	данные отсутствуют	данные отсутствуют
87	428097.52	2227675.53	данные отсутствуют	данные отсутствуют
88	428096.49	2227673.11	данные отсутствуют	данные отсутствуют
89	428112.53	2227641.02	данные отсутствуют	данные отсутствуют
90	428105.85	2227621.02	данные отсутствуют	данные отсутствуют
91	428104.03	2227613.54	данные отсутствуют	данные отсутствуют
92	428104	2227613.31	данные отсутствуют	данные отсутствуют
93	428103.93	2227606.9	данные отсутствуют	данные отсутствуют
94	428104.99	2227600.61	данные отсутствуют	данные отсутствуют
95	428107.58	2227591.97	данные отсутствуют	данные отсутствуют
96	428116.76	2227563.8	данные отсутствуют	данные отсутствуют
97	428129.95	2227525.88	данные отсутствуют	данные отсутствуют
98	428133.83	2227513.6	данные отсутствуют	данные отсутствуют
99	428135.35	2227510.02	данные отсутствуют	данные отсутствуют
100	428138.32	2227500.03	данные отсутствуют	данные отсутствуют
101	428140.11	2227496.13	данные отсутствуют	данные отсутствуют
Государственный регистратор			ФГИС ЕГРН	
полное наименование должности			подпись	
			М.П.	
			инициалы, фамилия	

Выписка из Единого государственного реестра недвижимости об объекте недвижимости
Сведения о частях земельного участка

Земельный участок			
(или объекта недвижимости)			
Лист № ____	Раздела 4.2	Всего листов раздела 4.2: ____	Всего листов выписки: ____
20.06.2022 № 99/2022/475052489			
Кадастровый номер:		30:12:020060:149	

Номер точки	Координаты, м			Описание закрепления на местности	Средняя квадратическая погрешность определения координат характерных точек границы части земельного участка, м
	X	Y			
1	2	3	4	5	
102	428140.55	2227494.85	данные отсутствуют	данные отсутствуют	
103	428139.73	2227493.9	данные отсутствуют	данные отсутствуют	
104	428138.55	2227491.31	данные отсутствуют	данные отсутствуют	
105	428138.14	2227488.5	данные отсутствуют	данные отсутствуют	
106	428137.84	2227485.59	данные отсутствуют	данные отсутствуют	
107	428201.06	2227261.9	данные отсутствуют	данные отсутствуют	
108	428196.03	2227254.29	данные отсутствуют	данные отсутствуют	
109	428198.75	2227233.44	данные отсутствуют	данные отсутствуют	
110	428204.32	2227228	данные отсутствуют	данные отсутствуют	
111	428221.62	2227254.19	данные отсутствуют	данные отсутствуют	
112	428222.58	2227256.4	данные отсутствуют	данные отсутствуют	
113	428213.84	2227293.33	данные отсутствуют	данные отсутствуют	
114	428206.92	2227319.85	данные отсутствуют	данные отсутствуют	
115	428158.44	2227491.41	данные отсутствуют	данные отсутствуют	
116	428156.55	2227493.9	данные отсутствуют	данные отсутствуют	
117	428154.69	2227496.05	данные отсутствуют	данные отсутствуют	
118	428152.3	2227497.59	данные отсутствуют	данные отсутствуют	
Государственный регистратор			ФГИС ЕГРН		
полное наименование должности			подпись		
			инициалы, фамилия		

М.П.

Выписка из Единого государственного реестра недвижимости об объекте недвижимости
Сведения о частях земельного участка

Земельный участок			
(или объекта недвижимости)			
Лист № ____	Раздела 4.2	Всего листов раздела 4.2: ____	Всего листов выписки: ____
20.06.2022 № 99/2022/475052489			
Кадастровый номер:		30:12:020060:149	

Номер точки	Координаты, м			Описание закрепления на местности	Средняя квадратическая погрешность определения координат характерных точек границы части земельного участка, м
	X	Y			
1	2	3	4	5	
119	428149.56	2227498.39	данные отсутствуют	данные отсутствуют	
120	428146.72	2227498.39	данные отсутствуют	данные отсутствуют	
121	428143.99	2227497.59	данные отсутствуют	данные отсутствуют	
122	428142.13	2227496.4	данные отсутствуют	данные отсутствуют	
123	428141.95	2227496.92	данные отсутствуют	данные отсутствуют	
124	428140.22	2227500.67	данные отсутствуют	данные отсутствуют	
125	428137.21	2227510.75	данные отсутствуют	данные отсутствуют	
126	428135.69	2227514.34	данные отсутствуют	данные отсутствуют	
127	428131.85	2227526.49	данные отсутствуют	данные отсутствуют	
128	428118.66	2227564.43	данные отсутствуют	данные отсутствуют	
129	428109.49	2227592.56	данные отсутствуют	данные отсутствуют	
130	428106.96	2227601.01	данные отсутствуют	данные отсутствуют	
131	428105.93	2227606.97	данные отсутствуют	данные отсутствуют	
132	428106	2227613.17	данные отсутствуют	данные отсутствуют	
133	428107.78	2227620.5	данные отсутствуют	данные отсутствуют	
134	428114.56	2227640.78	данные отсутствуют	данные отсутствуют	
135	428114.61	2227641.13	данные отсутствуют	данные отсутствуют	
Государственный регистратор			ФГИС ЕГРН		
полное наименование должности			подпись		
			инициалы, фамилия		

М.П.

Сведения о частях земельного участка

Земельный участок			
(или объекта недвижимости)			
Лист № ____	Раздела 4.2	Всего листов раздела 4.2: ____	Всего листов выписки: ____
20.06.2022 № 99/2022/475052489			
Кадастровый номер:		30:12:020060:149	

Номер точки	Координаты, м		Описание закрепления на местности	Средняя квадратическая погрешность определения координат характерных точек границы части земельного участка, м
	X	Y		
1	2	3	4	5
136	428114.5	2227641.55	данные отсутствуют	данные отсутствуют

Государственный регистратор			ФГИС ЕГРН
полное наименование должности		подпись	инициалы, фамилия

М.П.

Выписка из Единого государственного реестра недвижимости об объекте недвижимости
Сведения о частях земельного участка

Земельный участок				
(вид объекта недвижимости)				
Лист № ____ Раздела 4.2		Всего листов раздела 4.2 : ____		Всего листов выписки: ____
20.06.2022 № 99/2022/475052489				
Кадастровый номер:		30:12:020060:149		
Сведения о характерных точках границы части (частей) земельного участка				
Учетный номер части: 5				
Система координат: МСК-05				
Зона №				
Номер точки	Координаты, м		Описание закрепления на местности	Средняя квадратическая погрешность определения координат характерных точек границы части земельного участка, м
	X	Y		
1	2	3	4	5
87	428097.52	2227675.53	данные отсутствуют	данные отсутствуют
88	428096.49	2227673.11	данные отсутствуют	данные отсутствуют
89	428112.53	2227641.02	данные отсутствуют	данные отсутствуют
91	428104.03	2227613.54	данные отсутствуют	данные отсутствуют
93	428103.93	2227606.9	данные отсутствуют	данные отсутствуют
94	428104.99	2227600.61	данные отсутствуют	данные отсутствуют
95	428107.58	2227591.97	данные отсутствуют	данные отсутствуют
96	428116.76	2227563.8	данные отсутствуют	данные отсутствуют
97	428129.95	2227525.88	данные отсутствуют	данные отсутствуют
99	428135.35	2227510.02	данные отсутствуют	данные отсутствуют
100	428138.32	2227500.03	данные отсутствуют	данные отсутствуют
101	428140.11	2227496.13	данные отсутствуют	данные отсутствуют
124	428140.22	2227500.67	данные отсутствуют	данные отсутствуют
126	428135.69	2227514.34	данные отсутствуют	данные отсутствуют
127	428131.85	2227526.49	данные отсутствуют	данные отсутствуют
128	428118.66	2227564.43	данные отсутствуют	данные отсутствуют
Государственный регистратор			ФГИС ЕГРН	
полное наименование должности			подпись	
			М.П.	
			инициалы, фамилия	

Выписка из Единого государственного реестра недвижимости об объекте недвижимости
Сведения о частях земельного участка

Земельный участок			
(или объекта недвижимости)			
Лист № ____	Раздела 4.2	Всего листов раздела 4.2: ____	Всего листов выписки: ____
20.06.2022 № 99/2022/475052489			
Кадастровый номер:		30:12:020060:149	

Номер точки	Координаты, м			Описание закрепления на местности	Средняя квадратическая погрешность определения координат характерных точек границы части земельного участка, м
	X	Y			
1	2	3	4	5	
129	428109.49	2227592.56	данные отсутствуют	данные отсутствуют	
130	428106.96	2227601.01	данные отсутствуют	данные отсутствуют	
131	428105.93	2227606.97	данные отсутствуют	данные отсутствуют	
132	428106	2227613.17	данные отсутствуют	данные отсутствуют	
133	428107.78	2227620.5	данные отсутствуют	данные отсутствуют	
134	428114.56	2227640.78	данные отсутствуют	данные отсутствуют	
135	428114.61	2227641.13	данные отсутствуют	данные отсутствуют	
136	428114.5	2227641.55	данные отсутствуют	данные отсутствуют	
137	428210.77	2227257.68	данные отсутствуют	данные отсутствуют	
137	428210.77	2227257.68	данные отсутствуют	данные отсутствуют	
138	428212.31	2227261.06	данные отсутствуют	данные отсутствуют	
139	428212.6	2227264.76	данные отсутствуют	данные отсутствуют	
140	428212.23	2227266.7	данные отсутствуют	данные отсутствуют	
141	428149.83	2227483.72	данные отсутствуют	данные отсутствуют	
142	428148.39	2227488.73	данные отсутствуют	данные отсутствуют	
143	428146.52	2227491.17	данные отсутствуют	данные отсутствуют	
144	428144.66	2227493.32	данные отсутствуют	данные отсутствуют	
Государственный регистратор				ФГИС ЕГРН	
полное наименование должности			подпись	инициалы, фамилия	

М.П.

Выписка из Единого государственного реестра недвижимости об объекте недвижимости
Сведения о частях земельного участка

Земельный участок			
(или объекта недвижимости)			
Лист № ____	Раздела 4.2	Всего листов раздела 4.2: ____	Всего листов выписки: ____
20.06.2022№ 99/2022/475052489			
Кадастровый номер:		30:12:020060:149	

Номер точки	Координаты, м			Описание закрепления на местности	Средняя квадратическая погрешность определения координат характерных точек границы части земельного участка, м
	X	Y			
1	2	3	4	5	
145	428142.77	2227494.54	данные отсутствуют	данные отсутствуют	
146	428141.99	2227496.82	данные отсутствуют	данные отсутствуют	
147	428137.25	2227510.65	данные отсутствуют	данные отсутствуют	
148	428105.87	2227621.1	данные отсутствуют	данные отсутствуют	
149	428103.94	2227606.72	данные отсутствуют	данные отсутствуют	
150	428133.8	2227513.69	данные отсутствуют	данные отсутствуют	
151	428140.35	2227495.42	данные отсутствуют	данные отсутствуют	
152	428139.53	2227495.66	данные отсутствуют	данные отсутствуют	
153	428136.69	2227495.66	данные отсутствуют	данные отсутствуют	
154	428133.96	2227494.86	данные отсутствуют	данные отсутствуют	
155	428131.56	2227493.32	данные отсутствуют	данные отсутствуют	
156	428129.7	2227491.17	данные отсутствуют	данные отсутствуют	
157	428129.39	2227490.5	данные отсутствуют	данные отсутствуют	
158	428194.89	2227263.03	данные отсутствуют	данные отсутствуют	
159	428198.01	2227239.12	данные отсутствуют	данные отсутствуют	

Государственный регистратор		ФГИС ЕГРН
полное наименование должности	подпись	инициалы, фамилия

М.П.

Выписка из Единого государственного реестра недвижимости об объекте недвижимости
Сведения о частях земельного участка

Земельный участок				
(вид объекта недвижимости)				
Лист № ____ Раздела 4.2		Всего листов раздела 4.2 : ____		Всего листов выписки: ____
20.06.2022 № 99/2022/475052489				
Кадастровый номер:		30:12:020060:149		
Сведения о характерных точках границы части (частей) земельного участка				
Учетный номер части: 6				
Система координат: МСК-05				
Зона №				
Номер точки	Координаты, м		Описание закрепления на местности	Средняя квадратическая погрешность определения координат характерных точек границы части земельного участка, м
	X	Y		
1	2	3	4	5
160	428197.6	2227242.24	данные отсутствуют	данные отсутствуют
160	428197.6	2227242.24	данные отсутствуют	данные отсутствуют
161	428198.69	2227233.91	данные отсутствуют	данные отсутствуют
162	428215.27	2227259	данные отсутствуют	данные отсутствуют
163	428215.34	2227260.84	данные отсутствуют	данные отсутствуют
164	428150.79	2227489.25	данные отсутствуют	данные отсутствуют
165	428149.06	2227488.76	данные отсутствуют	данные отсутствуют
166	428148.99	2227489.03	данные отсутствуют	данные отсутствуют
167	428148.52	2227489.43	данные отсутствуют	данные отсутствуют
168	428148.36	2227489.49	данные отсутствуют	данные отсутствуют
169	428147.97	2227490.03	данные отсутствуют	данные отсутствуют
170	428147.59	2227490.35	данные отсутствуют	данные отсутствуют
171	428145.88	2227491.16	данные отсутствуют	данные отсутствуют
172	428143.74	2227491.91	данные отсутствуют	данные отсутствуют
173	428143.44	2227492.58	данные отсутствуют	данные отсутствуют
174	428143.45	2227491.96	данные отсутствуют	данные отсутствуют
Государственный регистратор			ФГИС ЕГРН	
полное наименование должности			подпись	
			М.П.	
			инициалы, фамилия	

Выписка из Единого государственного реестра недвижимости об объекте недвижимости
Сведения о частях земельного участка

Земельный участок			
(или объекта недвижимости)			
Лист № ____	Раздела 4.2	Всего листов раздела 4.2: ____	Всего листов выписки: ____
20.06.2022 № 99/2022/475052489			
Кадастровый номер:		30:12:020060:149	

Номер точки	Координаты, м			Описание закрепления на местности	Средняя квадратическая погрешность определения координат характерных точек границы части земельного участка, м
	X	Y			
1	2	3	4		5
175	428142.85	2227490.58	данные отсутствуют		данные отсутствуют
176	428142.58	2227490.2	данные отсутствуют		данные отсутствуют
177	428145.07	2227489.33	данные отсутствуют		данные отсутствуют
178	428146.5	2227488.66	данные отсутствуют		данные отсутствуют
179	428146.87	2227488.14	данные отсутствуют		данные отсутствуют
180	428145.49	2227487.75	данные отсутствуют		данные отсутствуют
181	428209.7	2227260.55	данные отсутствуют		данные отсутствуют

Государственный регистратор		ФГИС ЕГРН
полное наименование должности	подпись	инициалы, фамилия

М.П.

Выписка из Единого государственного реестра недвижимости об объекте недвижимости
Сведения о частях земельного участка

Земельный участок				
(вид объекта недвижимости)				
Лист № ____ Раздела 4.2		Всего листов раздела 4.2 : ____		Всего листов выписки: ____
20.06.2022 № 99/2022/475052489				
Кадастровый номер:		30:12:020060:149		
Сведения о характерных точках границы части (частей) земельного участка				
Учетный номер части: 7				
Система координат: МСК-05				
Зона №				
Номер точки	Координаты, м		Описание закрепления на местности	Средняя квадратическая погрешность определения координат характерных точек границы части земельного участка, м
	X	Y		
1	2	3	4	5
92	428104	2227613.31	данные отсутствуют	данные отсутствуют
93	428103.93	2227606.9	данные отсутствуют	данные отсутствуют
95	428107.58	2227591.97	данные отсутствуют	данные отсутствуют
129	428109.49	2227592.56	данные отсутствуют	данные отсутствуют
130	428106.96	2227601.01	данные отсутствуют	данные отсутствуют
131	428105.93	2227606.97	данные отсутствуют	данные отсутствуют
173	428143.44	2227492.58	данные отсутствуют	данные отсутствуют
174	428143.45	2227491.96	данные отсутствуют	данные отсутствуют
175	428142.85	2227490.58	данные отсутствуют	данные отсутствуют
182	428097.55	2227675.6	данные отсутствуют	данные отсутствуют
182	428097.55	2227675.6	данные отсутствуют	данные отсутствуют
183	428096.52	2227673.17	данные отсутствуют	данные отсутствуют
184	428112.42	2227640.94	данные отсутствуют	данные отсутствуют
185	428105.74	2227621.11	данные отсутствуют	данные отсутствуют
186	428105.02	2227600.49	данные отсутствуют	данные отсутствуют
187	428141.42	2227492.31	данные отсутствуют	данные отсутствуют
Государственный регистратор			ФГИС ЕГРН	
полное наименование должности			подпись	
			М.П. инициалы, фамилия	

Выписка из Единого государственного реестра недвижимости об объекте недвижимости
Сведения о частях земельного участка

Земельный участок			
(или объекта недвижимости)			
Лист № ____	Раздела 4.2	Всего листов раздела 4.2: ____	Всего листов выписки: ____
20.06.2022 № 99/2022/475052489			
Кадастровый номер:		30:12:020060:149	

Номер точки	Координаты, м			Описание закрепления на местности	Средняя квадратическая погрешность определения координат характерных точек границы части земельного участка, м
	X	Y			
1	2	3	4	5	
188	428141.06	2227491.48	данные отсутствуют	данные отсутствуют	
189	428139.19	2227488.92	данные отсутствуют	данные отсутствуют	
190	428138.4	2227488.19	данные отсутствуют	данные отсутствуют	
191	428138.2	2227488.27	данные отсутствуют	данные отсутствуют	
192	428136.71	2227487.84	данные отсутствуют	данные отсутствуют	
193	428135.76	2227486.62	данные отсутствуют	данные отсутствуют	
194	428135.71	2227485.08	данные отсутствуют	данные отсутствуют	
195	428199.22	2227264.18	данные отсутствуют	данные отсутствуют	
196	428195.45	2227258.7	данные отсутствуют	данные отсутствуют	
197	428196.42	2227251.27	данные отсутствуют	данные отсутствуют	
198	428204.27	2227262.68	данные отсутствуют	данные отсутствуют	
199	428204.35	2227264.43	данные отсутствуют	данные отсутствуют	
200	428140.51	2227486.46	данные отсутствуют	данные отсутствуют	
201	428140.11	2227487.05	данные отсутствуют	данные отсутствуют	
202	428140.75	2227487.66	данные отсутствуют	данные отсутствуют	
203	428106	2227613.18	данные отсутствуют	данные отсутствуют	
204	428107.65	2227620.52	данные отсутствуют	данные отсутствуют	
Государственный регистратор				ФГИС ЕГРН	
полное наименование должности			подпись	инициалы, фамилия	

М.П.

Выписка из Единого государственного реестра недвижимости об объекте недвижимости
Сведения о частях земельного участка

Земельный участок			
(или объекта недвижимости)			
Лист № ____	Раздела 4.2	Всего листов раздела 4.2: ____	Всего листов выписки: ____
20.06.2022 № 99/2022/475052489			
Кадастровый номер:		30:12:020060:149	

Номер точки	Координаты, м		Описание закрепления на местности	Средняя квадратическая погрешность определения координат характерных точек границы части земельного участка, м
	X	Y		
1	2	3	4	5
205	428114.49	2227640.81	данные отсутствуют	данные отсутствуют
206	428114.4	2227641.45	данные отсутствуют	данные отсутствуют

Государственный регистратор		ФГИС ЕГРН
полное наименование должности	подпись	инициалы, фамилия

М.П.

Выписка из Единого государственного реестра недвижимости об объекте недвижимости
Сведения о частях земельного участка

Земельный участок				
(вид объекта недвижимости)				
Лист № ____ Раздела 4.2		Всего листов раздела 4.2 : ____		Всего листов выписки: ____
20.06.2022.№ 99/2022/475052489				
Кадастровый номер:		30:12:020060:149		
Сведения о характерных точках границы части (частей) земельного участка				
Учетный номер части: 8				
Система координат: МСК-05				
Зона №				
Номер точки	Координаты, м		Описание закрепления на местности	Средняя квадратическая погрешность определения координат характерных точек границы части земельного участка, м
	X	Y		
1	2	3	4	5
207	428081.78	2227592.06	данные отсутствуют	данные отсутствуют
207	428081.78	2227592.06	данные отсутствуют	данные отсутствуют
208	428083.95	2227588.77	данные отсутствуют	данные отсутствуют
209	428127.67	2227612.99	данные отсутствуют	данные отсутствуют
210	428126.61	2227616.9	данные отсутствуют	данные отсутствуют

Государственный регистратор		ФГИС ЕГРН	
полное наименование должности		подпись	инициалы, фамилия

М.П.